






Pasport místních komunikací - Město Mladá Vožice - mapová příloha

Seznam mapových příloh pasportu

číslo mapy	název	měřítko	formát	orientace	poznámka
mapa č.1	Mladá Vožice	1 : 5000	A3 (pdf)	šířka	
mapa č.2	Mladá Vožice	1 : 5000	A3 (pdf)	šířka	
mapa č.3	Mladá Vožice	1 : 5000	A3 (pdf)	šířka	
mapa č.4	Mladá Vožice	1 : 5000	A3 (pdf)	šířka	
mapa č.5	Blanice	1 : 5000	A3 (pdf)	šířka	
mapa č.6	Blanice - chaty, Stará Vožice	1 : 5000	A3 (pdf)	šířka	
mapa č.7	Stará Vožice	1 : 5000	A3 (pdf)	šířka	
mapa č.8	Krchova Lomná, Bendovo Záhoří	1 : 5000	A3 (pdf)	šířka	
mapa č.9	Bendovo Záhoří, Větrov	1 : 5000	A3 (pdf)	šířka	
mapa č.10	Janov	1 : 5000	A3 (pdf)	šířka	
mapa č.11	Ústějov	1 : 5000	A3 (pdf)	šířka	
mapa č.12	Radvanov, Kouty	1 : 5000	A3 (pdf)	šířka	
mapa č.13	Kouty, Bostov	1 : 5000	A3 (pdf)	šířka	
mapa č.14	Staniměřice	1 : 5000	A3 (pdf)	šířka	
mapa č.15	Noskov	1 : 5000	A3 (pdf)	šířka	
mapa č.16	Chocov	1 : 5000	A3 (pdf)	šířka	
mapa č.17	Mladá Vožice - střed	1 : 3000	A3 (pdf)	šířka	
mapa č.18	Mladá Vožice - střed	1 : 3000	A3 (pdf)	šířka	

LEGENDA:

	silnice II.třídy (vlastník Jihočeský kraj)
	silnice III.třídy (vlastník Jihočeský kraj)
	místní komunikace III.třídy (slouží místní dopravě na území obce - přístupná běžnému provozu mot. vozidel - ve správě města)
	místní komunikace IV.třídy (pro pěší - samostatné chodníky)
	účelové komunikace (pro obsluhu jednotlivých RD, přístup zemědělské a lesní pozemky)

1c	označení úseku komunikace (1 - číslo úseku, c - třída místní komunikace - MK III. třídy)
1d	označení úseku komunikace (1 - číslo úseku, d - třída místní komunikace - MK IV. třídy)
30c-M1	mostní objekt (30c - číslo úseku, M1 - číslo mostu)
44d-L1	objekt - lávka (44d - číslo úseku, L1 - číslo lávky)

Ostatní popis

MK	místní komunikace zařazená v pasportu komunikací
ÚK	účelová komunikace zařazená v pasportu komunikací
LC	účelová (lesní) cesta ve vlastnictví obce, nebo jiného vlastníka
RD	rodinné domy
č.p.	číslo popisné
p.č.	parcelní číslo (dle mapy KN)
hr.k.ú.	hranice katastrálního území