

# VÝKRES PŘEDPOKLÁDANÝCH ZÁBORŮ PŮDNÍHO FONDU

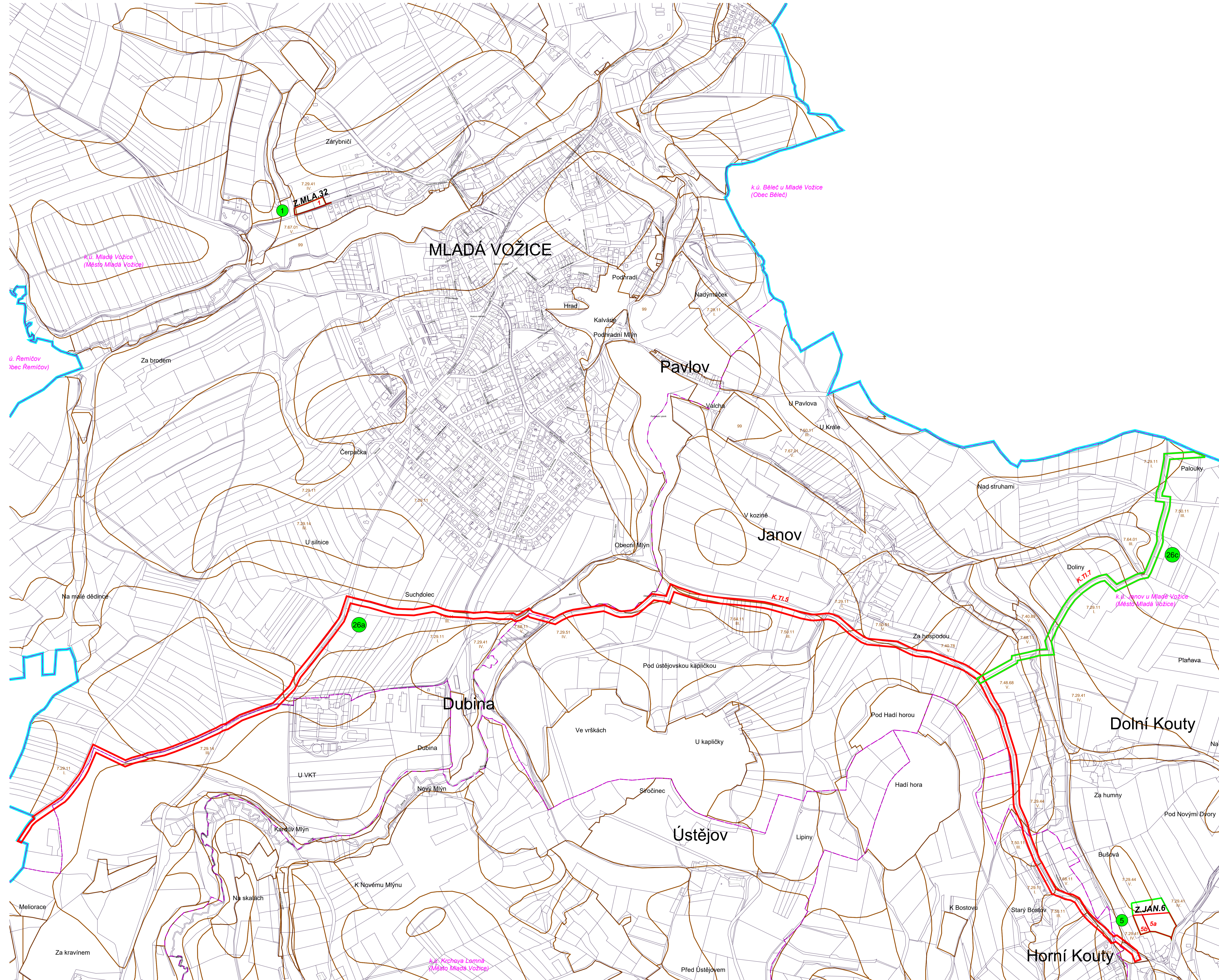
## 1 : 5 000

# ZMĚNA Č. 2

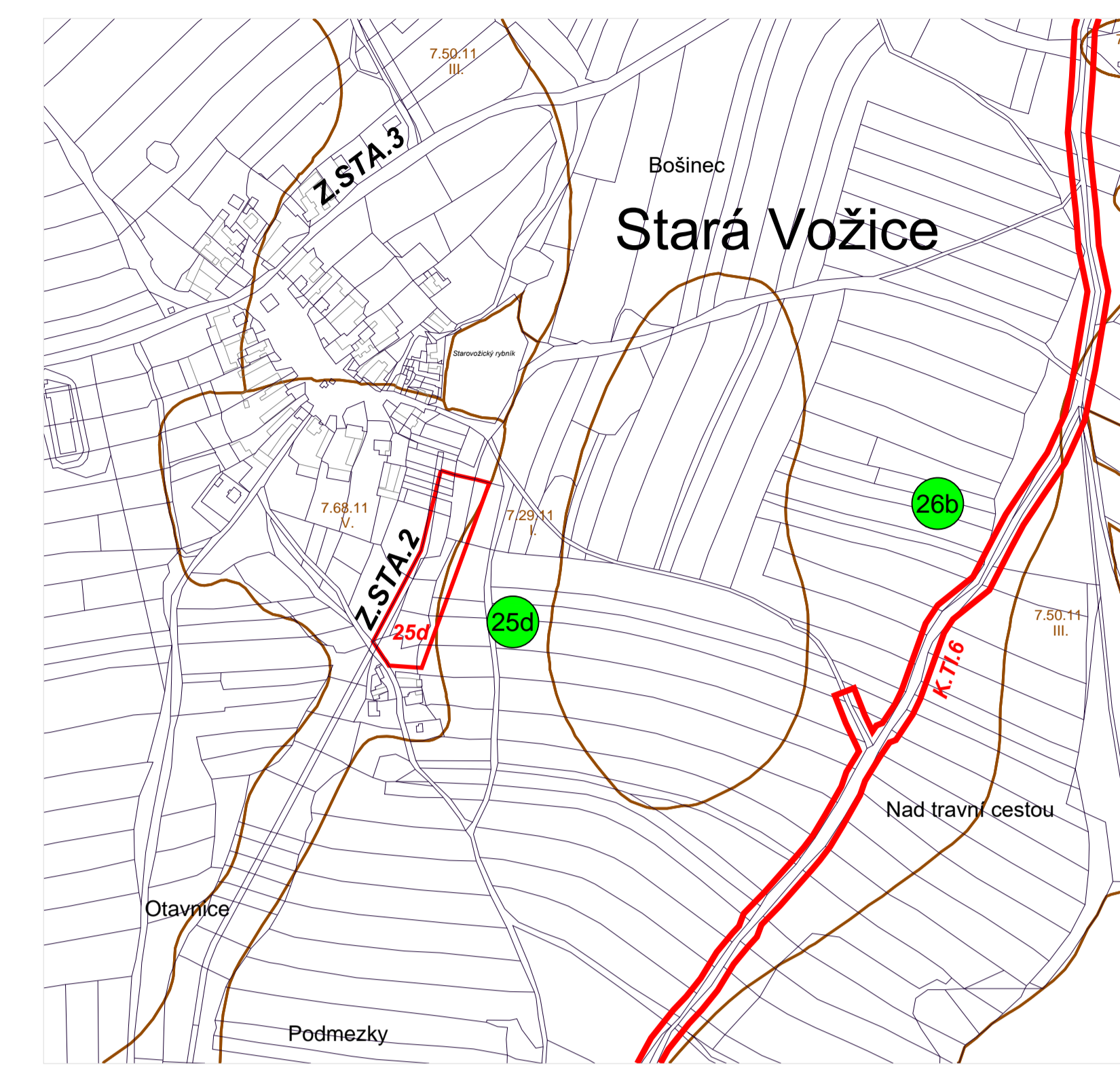
## ÚZEMNÍHO PLÁNU

### MLADÁ VOŽICE

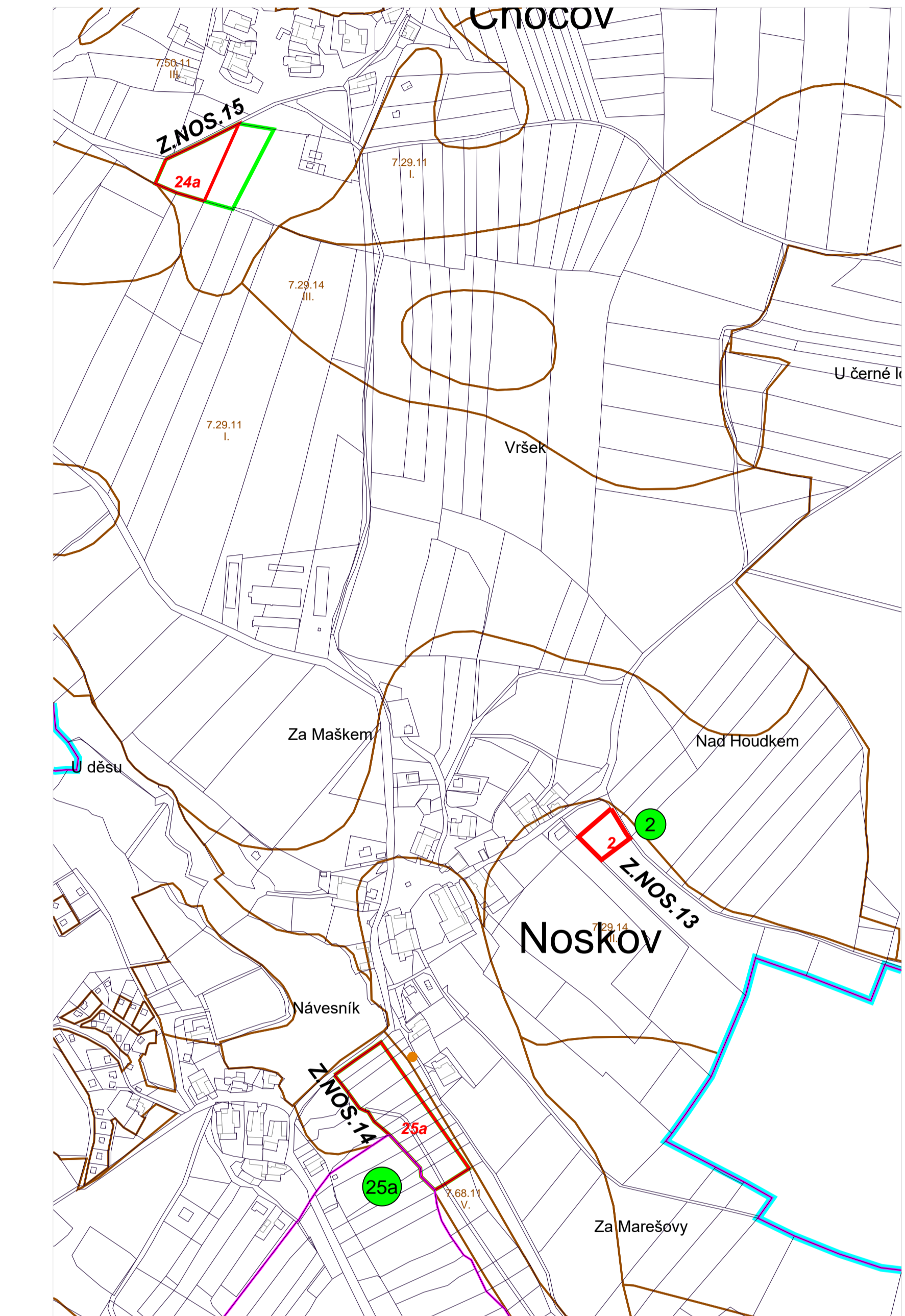
Lokality 1, 5, 23, 26a, 26c



Lokalita 25d, 26b



Lokality 2, 24, 25a



Lokalita 6



Lokalita 25b



### SEZNAM LOKALIT ŘEŠENÝCH ZMĚNOU Č. 2

(výčet parcel pro jednotlivé lokality - viz Odůvodnění pro veřejné projednání, kapitola 9)  
(šlou vyplněny pouze lokality týkající se VPS a VPO)

**Lokalita 1 - kat. území Mladá Vožice**  
Vymezení nové zastavitelné plochy Z.MLA.32 s navrženou funkcí plochy bydlení BV-N.

**Lokalita 2 - kat. území Noskov**  
Vymezení nové zastavitelné plochy Z.NOS.13 s navrženou funkcí plochy bydlení s ochranným režimem BVo-N.

**Lokalita 5 - kat. území Janov u Mladé Vožice**  
Vymezení nové zastavitelné plochy Z.JAN.5 s navrženou funkcí plochy bydlení s ochranným režimem BVo-N a zeleně Zz-N.

**Lokalita 6 - kat. území Krchova Lomná**  
Vymezení nové zastavitelné plochy Z.KRCH.1 s navrženou funkcí plochy bydlení BV-N.

**Lokalita 24 - kat. území Noskov**  
Vymezení nové zastavitelné plochy Z.NOS.15 s funkcí plochy bydlení BVo-N (kapitola 9)

**Lokalita 25a - kat. území Noskov**  
Vymezení nové plochy pro ČOV – zastavitelná plocha Z.NOS.14. Vymezení jako veřejně prospěšné stavby Vt 26.

**Lokalita 25b - kat. území Radvanov u Mladé Vožice**  
Rozšíření plochy pro ČOV – zastavitelná plocha Z.RAD.4. Rozšíření veřejně prospěšné stavby Vt 19.

**Lokalita 25d - kat. území Stará Vožice**  
Vymezení nové plochy pro ČOV – zastavitelná plocha Z.STA.2. Vymezení jako veřejně prospěšné stavby Vt 7.

**Lokalita 26a - kat. území Mladá Vožice, Blánice u Mladé Vožice, Janov u Mladé Vožice, Radvanov u Mladé Vožice**  
Vymezení koridoru technické infrastruktury K.TI.5 pro vodovodní řád.

**Lokalita 26b - kat. území Stará Vožice, Blánice u Mladé Vožice**  
Vymezení koridoru technické infrastruktury K.TI.6 pro vodovodní řád.

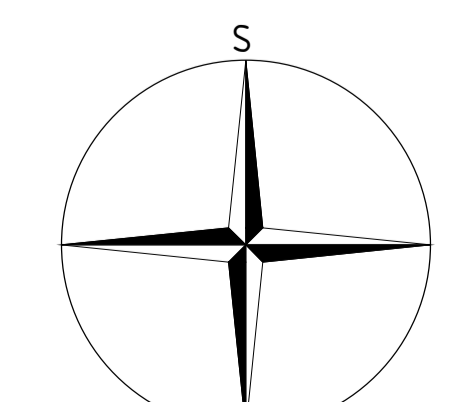
**Lokalita 26c - kat. území Janov u Mladé Vožice**  
Vymezení koridoru technické infrastruktury K.TI.7 pro vodovodní řád.

### LEGENDA

- hranice správního území města Mladá Vožice
- hranice katastrálního území
- parcelní hranice
- vymezení řešeného území změny č. 2, označení
- vyznačení vypouštěné hranice negativních vlivů z ČOV u lok. 27, 28
- zastavitelné plochy, označení plochy
- zastavěné území aktualizované ke dni 1. 5. 2022
- hranice BPEJ, kód a třída ochrany BPEJ

ZÁZNAM O ÚČINNOSTI	
Společný orgán, který změnu č. 2 územního plánu Mladá Vožice vydal	Zastupitelstvo města Mladá Vožice podle čl. ustan. 29 b) 2024 ze dne 8. 5. 2024
Datum nabylí účinnosti:	29. 5. 2024
Operativní úřední osoba pořizovatelka: Jméno a příjmení:	Ing. Vladimír Klemen
Funkce:	vedoucí územního oddělení Městský úřad Táborsko
Podpis:	
Ověřil úřední razítko:	

03



PARÉ	ZMĚNA Č. 2 ÚZEMNÍHO PLÁNU MLADÁ VOŽICE
	VÝKRES PŘEDPOKLÁDANÝCH ZÁBORŮ ZPF
Podpis:	Mladá Vožice, odbor územního plánování
Středověký orgán:	Zastupitelstvo města Mladá Vožice
Seznam:	Právní název: s. n. o. č. 281/51/168
Zastupitel:	Ing. arch. Martin Jiravský, Ph.D., MBA, DSc., DkA 03/01
Datum vydání 2024:	Plan: Územní