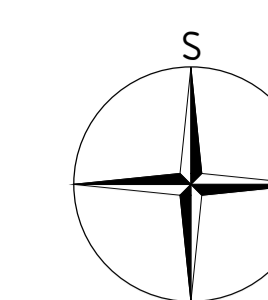


VÝKRES VEŘEJNĚ PROSPĚŠNÝCH STAVEB, OPATŘENÍ A ASANACÍ - sever

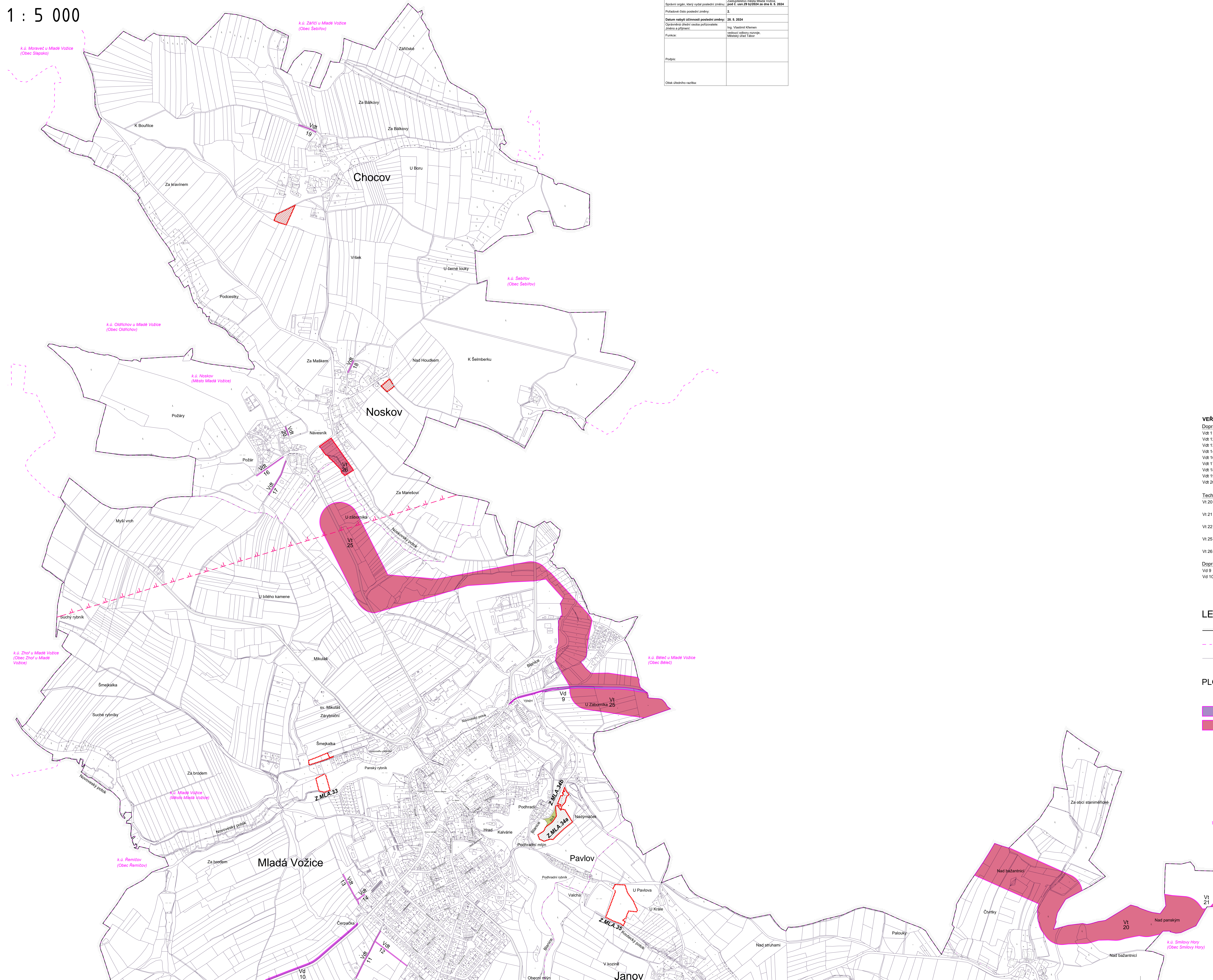
1 : 5 000

ZÁZNAM O ÚČINNOSTI	
Střední orgán, který vydal poslední změnu:	Územní úřad Mladá Vožice, podř. č. usn.29/2024 ze dne 8. 5. 2024
Podpisové číslo poslední změny:	2.
Datum nabytí účinnosti poslední změny:	28. 8. 2024
Organizační úroveň osoba pořizovatele:	Ing. Vladimír Klomem
Jméno a příjmení:	Ing. Vladimír Klomem
Funkce:	vedoucí oddělení územního plánování a inženýringu
Podpis:	
Oslovení a podpis:	



ÚPLNÉ ZNĚNÍ ÚZEMNÍHO PLÁNU MLADÁ VOŽICE

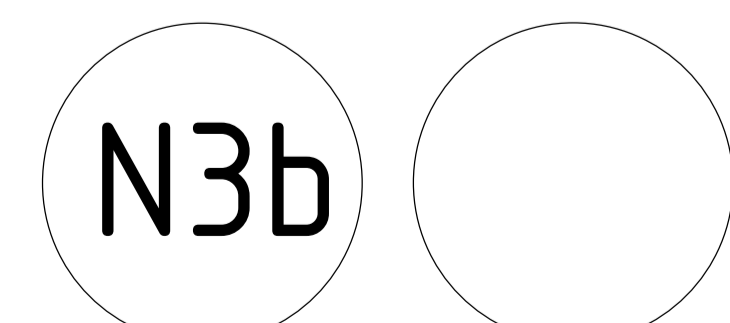
po vydání změny č. 2
(zahrnuje změnu č. 1)



- VEŘEJNĚ PROSPĚŠNÉ STAVBY**
- Dopravní a technická infrastruktura**
- Vd 11 plocha pro komunikaci, chodníky a inženýrské sítě
 - Vd 12 plocha pro komunikaci, chodníky a inženýrské sítě
 - Vd 13 plocha pro komunikaci, chodníky a inženýrské sítě
 - Vd 14 plocha pro komunikaci, chodníky a inženýrské sítě
 - Vd 16 plocha pro komunikaci, chodníky a inženýrské sítě
 - Vd 17 plocha pro komunikaci, chodníky a inženýrské sítě
 - Vd 18 plocha pro komunikaci, chodníky a inženýrské sítě
 - Vd 19 plocha pro komunikaci, chodníky a inženýrské sítě
 - Vd 20 plocha pro komunikaci, chodníky a inženýrské sítě
- Technická infrastruktura**
- Vt 20 koridor technické infrastruktury - stavba vedení vysokotlakého plynovodu
 - Mladá Vožice - Pacov I. etapa vč. souvisejících staveb vedení
 - Vt 21 koridor technické infrastruktury - stavba vedení vysokotlakého plynovodu
 - Mladá Vožice - Pacov I. etapa vč. souvisejících staveb vedení
 - Vt 22 koridor technické infrastruktury - stavba vedení vysokotlakého plynovodu
 - Mladá Vožice - Pacov I. etapa vč. souvisejících staveb vedení
 - Vt 25 koridor technické infrastruktury - stavba vedení vysokotlakého plynovodu
 - Mladá Vožice - Pacov I. etapa vč. souvisejících staveb vedení
 - Vt 26 plocha technické infrastruktury - čistění odpadních vod (TV2-N)
- Dopravní infrastruktura**
- Vd 9 plocha dopravní infrastruktury - cyklostezka Bělec - Mladá Vožice
 - Vd 10 plocha dopravní infrastruktury - cyklostezka Mladá Vožice - Stará Vožice

- LEGENDA**
- hranice řešeného území
 - - - hranice katastrálního území
 - parcelní hranice

- PLOCHY A KORIDORY S MOŽNOSTÍ VYVLASTNĚNÍ**
- Vd 13 dopravní a technická infrastruktura, označení
 - Vd 9 dopravní infrastruktura, označení
 - Vt 20 technická infrastruktura, označení



PARÉ	ÚPLNÉ ZNĚNÍ ÚZEMNÍHO PLÁNU MLADÁ VOŽICE
	VÝKRES VEŘ. PROSP. STAVEB, OPATŘENÍ A ASANACÍ - sever
Projizoval:	Ing. arch. Vladimír Klomem
Schválil:	Územní úřad Mladá Vožice
Zpracoval:	Atelier M.A.A.T., s. r. o., K. 201 43 908
Zodpovědný projektant:	Ing. arch. Martin Jiránský, Ph.D., čka 03 301
Datum vydání:	2024. Filem. Územní plán po vydání změny č. 2 (1:1:5 000)