

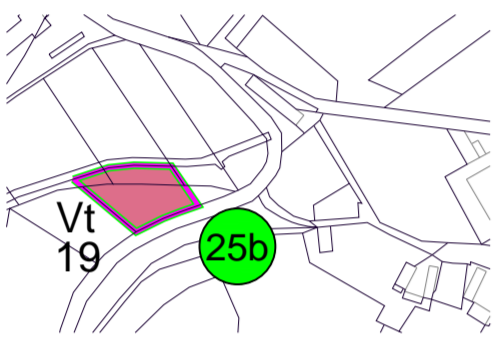
VÝKRES VEŘEJNĚ PROSPĚŠNÝCH STAVEB, OPATŘENÍ A ASANACÍ 1 : 5 000

ZMĚNA Č. 2 ÚZEMNÍHO PLÁNU MLADÁ VOŽICE

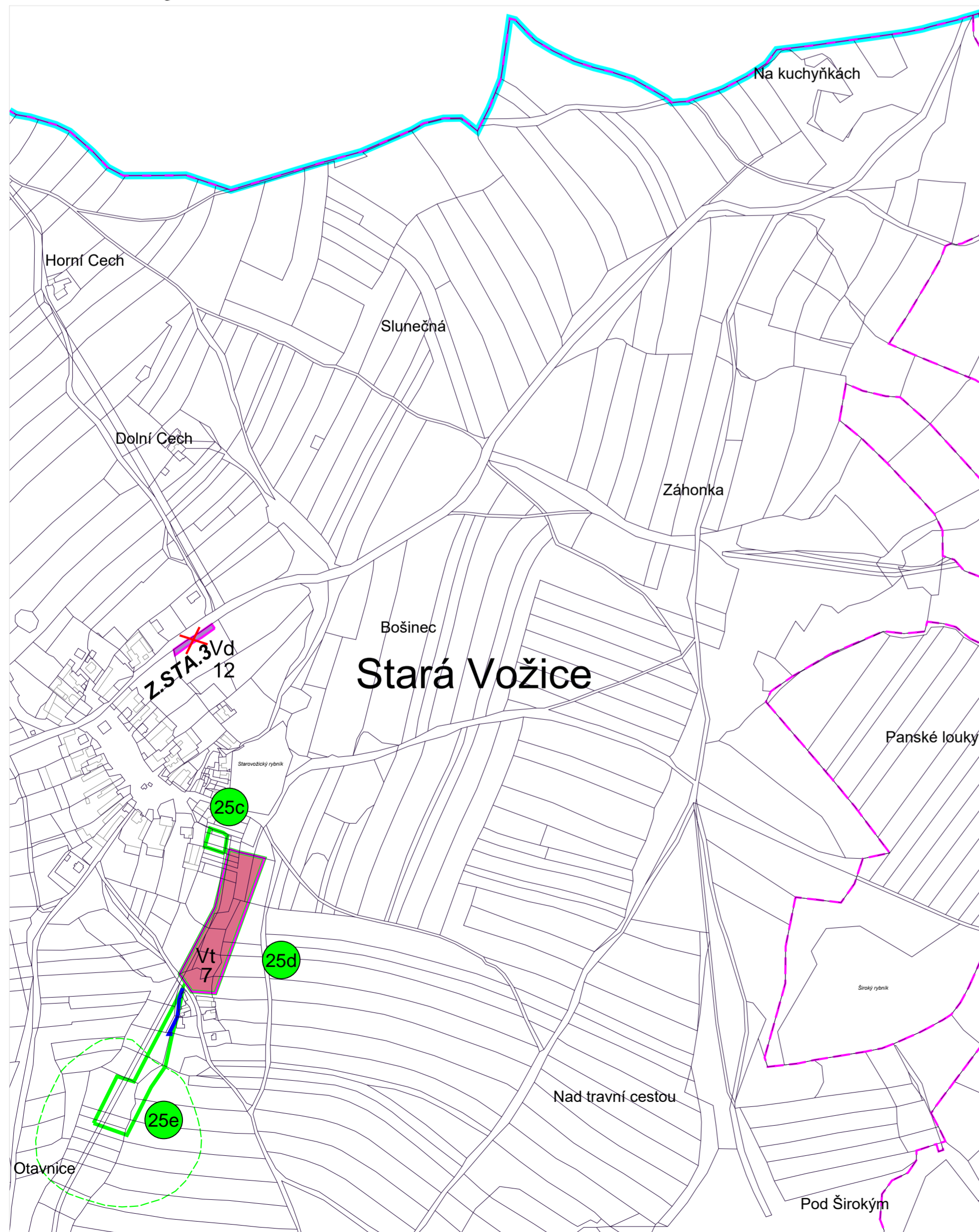
Lokalita 25a



Lokalita 25b



Lokality 15, 25c, 25d, 25e



| ZÁZNAM O ÚČINNOSTI | |
|--|---|
| Správní orgán, který Změnu č. 2 územního plánu Mladá Vožice vydal: | Zastupitelstvo města Mladá Vožice, pod č. usn. 29 b)/2024 ze dne 6. 5. 2024 |
| Datum nabytí účinnosti: | 28. 5. 2024 |
| Oprávněná úřední osoba pořizovatele: Jméno a příjmení: | Ing. Vlastimil Křemen |
| Funkce: | vedoucí odboru rozvoje, Městský úřad Tábor |
| Podpis: | |
| Otisk úředního razítka: | |

SEZNAM LOKALIT ŘEŠENÝCH ZMĚNOU Č. 2

(Výčet parcel pro jednotlivé lokality - viz Odůvodnění pro veřejné projednání, kapitola 9) (jsou vypsány pouze lokality týkající se VPS a VPO)

Lokalita 15 - kat. území Stará Vožice

Zkrácení navržené účelové komunikace. (Vd 12) Rozšíření zastavitelná plochy Z.STA.3.

Lokalita 25a - kat. území Noskov

Vymezení nové plochy pro ČOV – zastavitelná plocha Z.NOS.14. Vymezení jako veřejně prospěšné stavba Vt 26.

Lokalita 25b - kat. území Radvanov u Mladé Vožice

Rozšíření plochy pro ČOV – zastavitelná plocha Z.RAD.4. Rozšíření veřejně prospěšné stavby Vt 19.

Lokalita 25c - kat. území Stará Vožice

Vypuštění plochy pro ČOV – zastavitelná plocha Z.STA.2. Vypuštění veřejně prospěšné stavby Vt 7 pro tento původní záměr.

Lokalita 25d - kat. území Stará Vožice

Vymezení nové plochy pro ČOV – zastavitelná plocha Z.STA.2. Vymezení jako veřejně prospěšné stavba Vt 7.

Lokalita 25e - kat. území Stará Vožice

Vypuštění plochy pro ČOV – zastavitelná plocha Z.STA.5. Vypuštění veřejně prospěšných staveb Vt 23 a Vt 24 pro tento původní záměr.

LEGENDA

- hranice správního území města Mladá Vožice
- hranice katastrálního území
- parcelní hranice
- vymezení řešeného území změny č. 2, označení
- vyznačení vypuštěné hranice negativních vlivů z ČOV u lok. 27, 28
- zastavěné území aktualizované ke dni 1. 5. 2022

PLOCHY A KORIDORY S MOŽNOSTÍ VYVLASTNĚNÍ

- Vt7 dopravní infrastruktura, označení plochy
- Vd 12 dopravní infrastruktura, označení plochy, rušená část


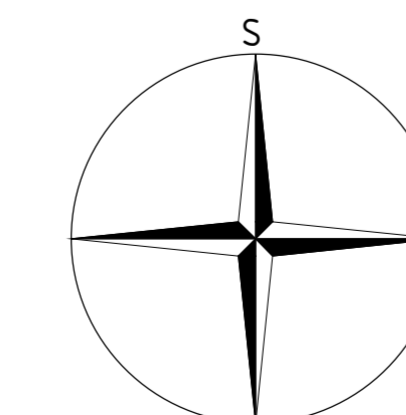
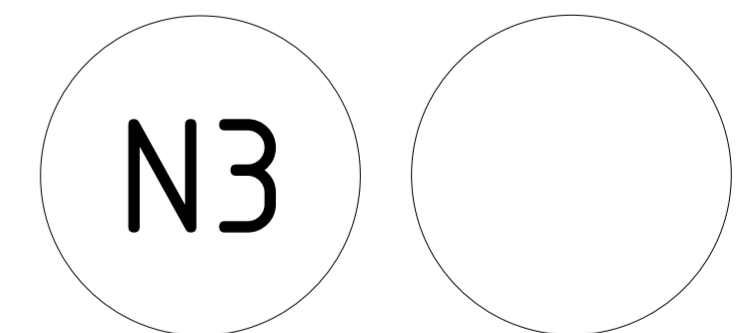
VEŘEJNĚ PROSPĚŠNÉ STAVBY

Technická infrastruktura

- Vt7 Vymezení nové plochy pro ČOV
- Vt19 Rozšíření plochy pro ČOV
- Vt26 Vymezení nové plochy pro ČOV

Dopravní infrastruktura

- Vd 12 plocha dopravní infrastruktury - cyklostezka Mladá Vožice - Stará Vožice



| ZMĚNA Č. 2 ÚZEMNÍHO PLÁNU MLADÁ VOŽICE | |
|--|--|
| VÝKRES VPS, VPO A ASANACÍ | |
| Pořizovatel | Městský úřad Tábor, odbor rozvoje |
| Schvalující orgán | Zastupitelstvo města Mladá Vožice |
| Zpracovatel | Atelier M.A.A.T., s. r. o., IČ: 281 45 968 |
| Zodpovědný projektant | Ing. arch. Martin Jirovský, Ph.D., MBA, DIS., ĚKA 03 311 |
| Datum: květen 2024 | Fáze: Čistopis |