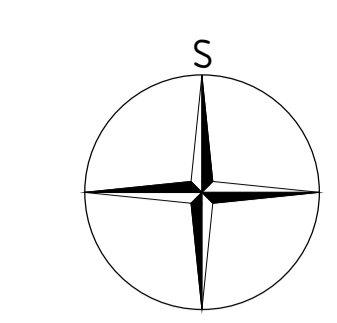


VÝKRES ZÁKLADNÍHO ČLENĚNÍ ÚZEMÍ - sever

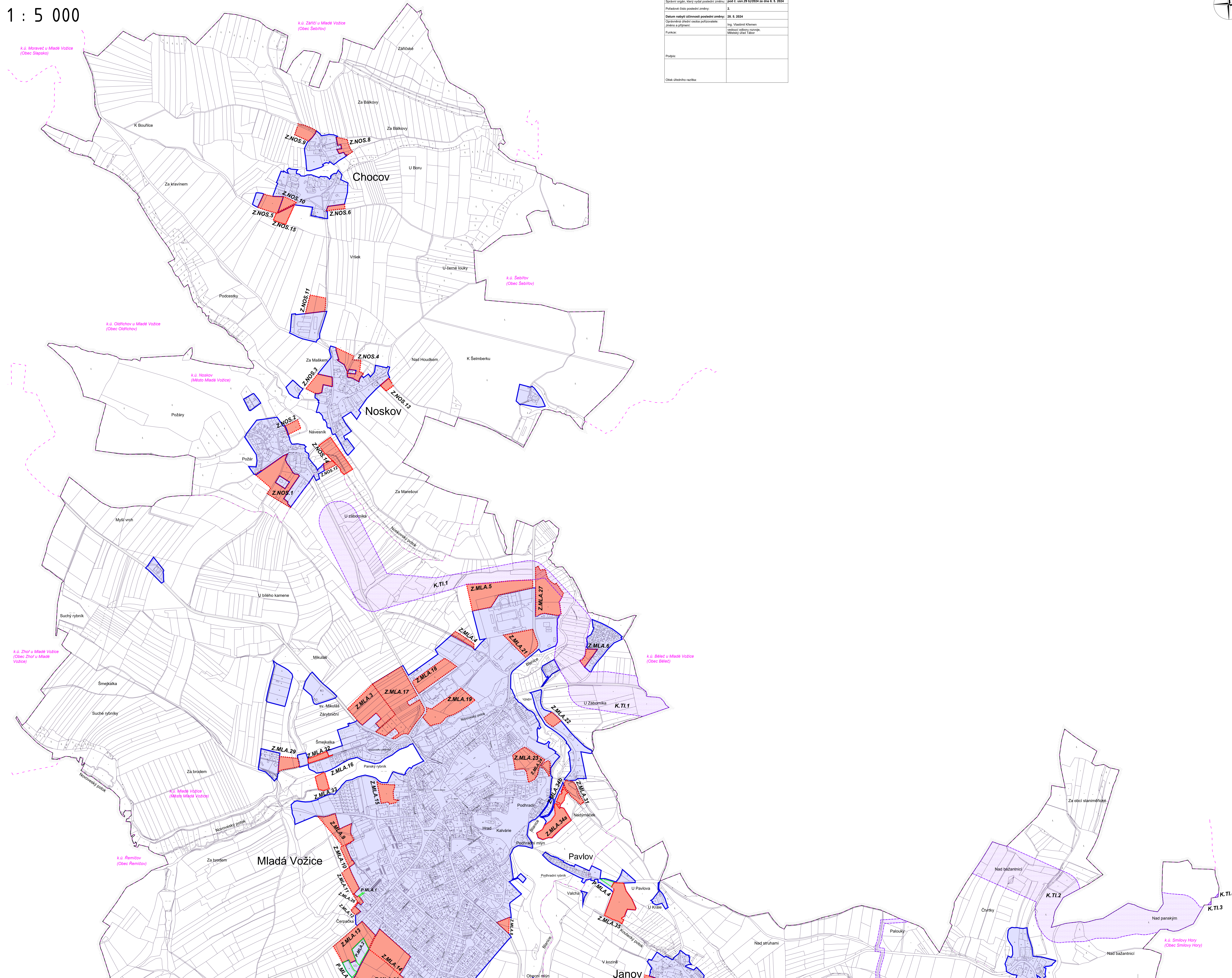
1 : 5 000

ZÁZNAM O ÚČINNOSTI	
Opisní orgán, který vydal poslední změnu:	Zastupitelstvo města Mladá Vožice, před č. 28/2024 ze dne 6. 6. 2024
Podlebové číslo poslední změny:	2
Datum nabytí účinnosti poslední změny:	28. 6. 2024
Opavdná úřední osoba pořizovatel: jméno a příjmení:	Ing. Vladimír Klaman
Funkce:	vedoucí odboru rozvoje, Městský úřad Tabor
Podpis:	
Ostatí úředníhí razítka:	



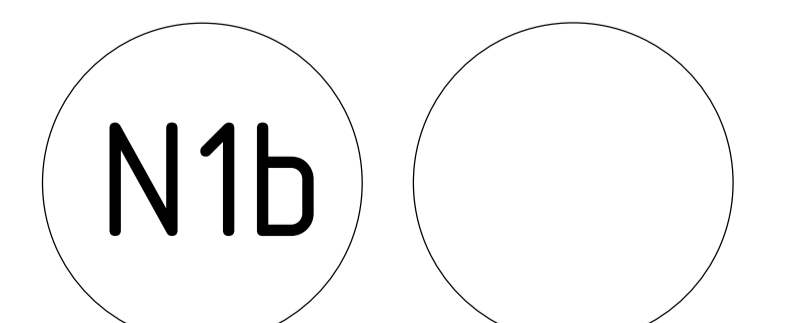
ÚPLNÉ ZNĚNÍ ÚZEMNÍHO PLÁNU MLADÁ VOŽICE

po vydání změny č. 2 (zahrnuje změnu č. 1)



LEGENDA

- hranice řešeného území
- - - hranice katastrálního území
- parcelní hranice
- zastavěné území vymezené ke dni 1. 1. 2018
- Z.MLA.3 zastavitelné plochy, označení plochy
- P.MLA.1 plochy přestavby, označení plochy
- K.TI.1 koridory technické infrastruktury, označení koridoru



PARÉ	ÚPLNÉ ZNĚNÍ ÚZEMNÍHO PLÁNU MLADÁ VOŽICE
	VÝKRES ZÁKLADNÍHO ČLENĚNÍ ÚZEMÍ - sever
Polžovatel:	Městský úřad Tabor, odbor rozvoje
Schvalující orgán:	Zastupitelstvo města Mladá Vožice
Zpracovatel:	Atelier M.A.A.T., s. r. o., K. 201 43 908
Zodpovědný projektant:	Ing. arch. Martin Jarošík, Ph.D., ČKA 03 301
Číslo vydání:	2023, 1. část územní plánu po vydání změny č. 2 (M.1.1.5.000)