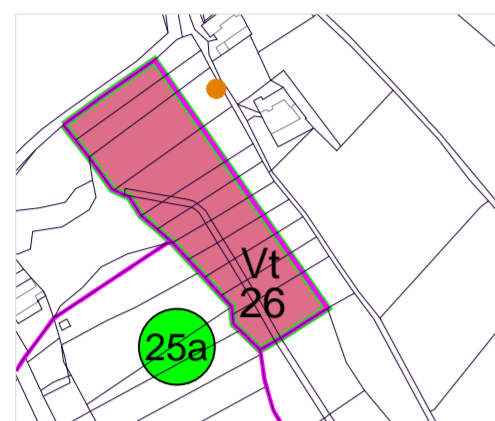


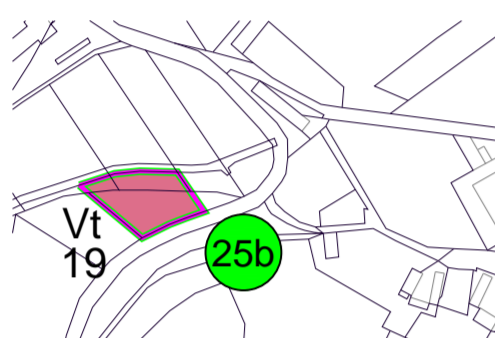
# VÝKRES VEŘEJNĚ PROSPĚŠNÝCH STAVEB, OPATŘENÍ A ASANACÍ 1 : 5 000

# ZMĚNA Č. 2 ÚZEMNÍHO PLÁNU MLADÁ VOŽICE

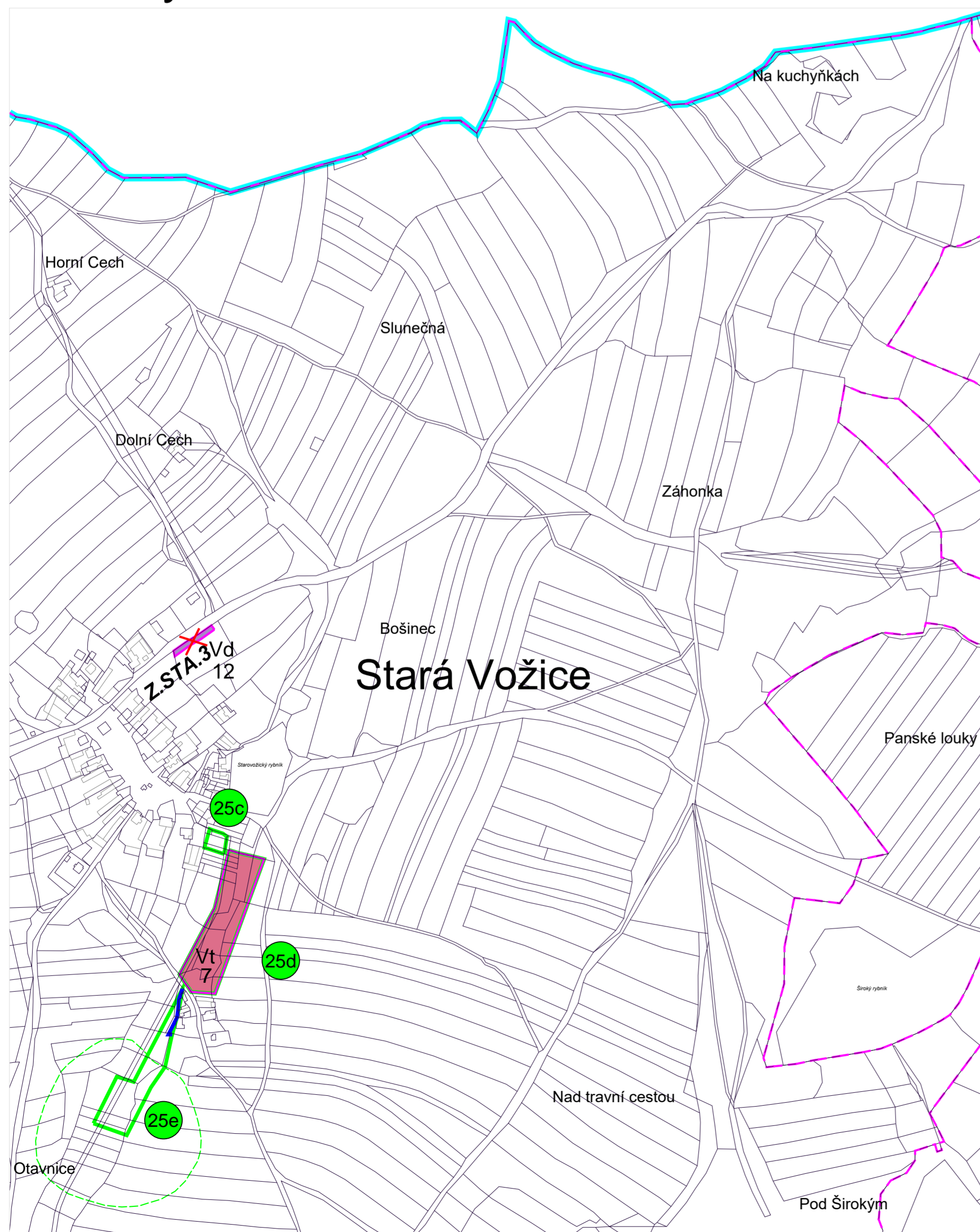
## Lokalita 25a



## Lokalita 25b



## Lokality 15, 25c, 25d, 25e



ZÁZNAM O ÚČINNOSTI	
Správní orgán, který Změnu č. 2 územního plánu Mladá Vožice vydal:	Zastupitelstvo města Mladá Vožice, pod č. usn. .... ze dne.....
Datum nabytí účinnosti:	.....
Oprávněná úřední osoba pořizovatele: Jméno a příjmení:	Ing. Vlastimil Křemen
Funkce:	vedoucí odboru rozvoje, Městský úřad Tábor
Podpis:	
Otisk úředního razítka:	

## SEZNAM LOKALIT ŘEŠENÝCH ZMĚNOU Č. 2

(Výčet parcel pro jednotlivé lokality - viz Odůvodnění pro veřejné projednání, kapitola 9)  
(jsou vypsány pouze lokality týkající se VPS a VPO)

### Lokalita 15 - kat. území Stará Vožice

Zkrácení navržené účelové komunikace. (Vd 12) Rozšíření zastavitelná plochy Z.STA.3.

### Lokalita 25a - kat. území Noskov

Vymezení nové plochy pro ČOV – zastavitelná plocha Z.NOS.14. Vymezení jako veřejně prospěšné stavba Vt 26.

### Lokalita 25b - kat. území Radvanov u Mladé Vožice

Rozšíření plochy pro ČOV – zastavitelná plocha Z.RAD.4. Rozšíření veřejně prospěšné stavby Vt 19.

### Lokalita 25c - kat. území Stará Vožice

Vypuštění plochy pro ČOV – zastavitelná plocha Z.STA.2. Vypuštění veřejně prospěšné stavby Vt 7 pro tento původní záměr.

### Lokalita 25d - kat. území Stará Vožice

Vymezení nové plochy pro ČOV – zastavitelná plocha Z.STA.2. Vymezení jako veřejně prospěšné stavba Vt 7.

### Lokalita 25e - kat. území Stará Vožice

Vypuštění plochy pro ČOV – zastavitelná plocha Z.STA.5. Vypuštění veřejně prospěšných staveb Vt 23 a Vt 24 pro tento původní záměr.

## LEGENDA

- hranice správního území města Mladá Vožice
- hranice katastrálního území
- parcelní hranice
- vymezení řešeného území změny č. 2, označení
- vyznačení vypuštěné hranice negativních vlivů z ČOV u lok. 27, 28
- zastavěné území aktualizované ke dni 1. 5. 2022

## PLOCHY A KORIDORY S MOŽNOSTÍ VYVLASTNĚNÍ

- Vt7 dopravní infrastruktura, označení plochy
- Vd12 dopravní infrastruktura, označení plochy, rušená část


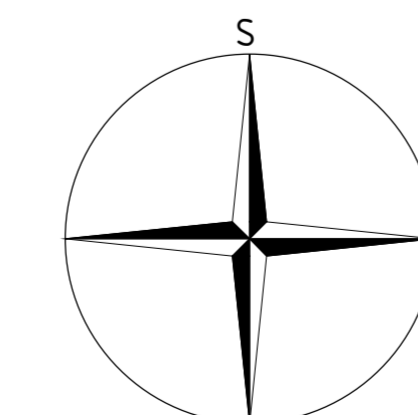
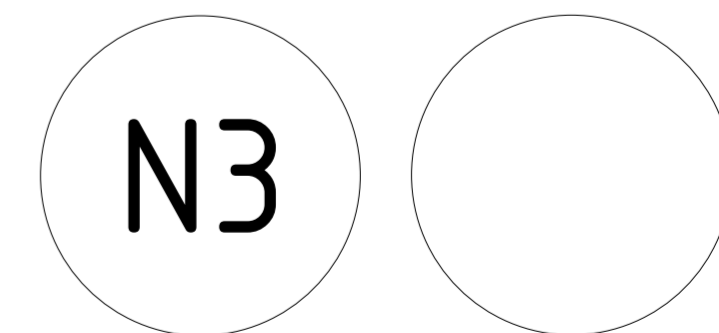
## VEŘEJNĚ PROSPĚŠNÉ STAVBY

### Technická infrastruktura

- Vt7 Vymezení nové plochy pro ČOV
- Vt19 Rozšíření plochy pro ČOV
- Vt26 Vymezení nové plochy pro ČOV

### Dopravní infrastruktura

- Vd 12 plocha dopravní infrastruktury - cyklostezka Mladá Vožice - Stará Vožice



ZMĚNA Č. 2 ÚZEMNÍHO PLÁNU MLADÁ VOŽICE	
VÝKRES VPS, VPO A ASANACÍ	
Pořizovatel	Městský úřad Tábor, odbor rozvoje
Schvalující orgán	Zastupitelstvo města Mladá Vožice
Zpracovatel	Atelier M.A.A.T., s. r. o., IČ: 281 45 968
Zodpovědný projektant	Ing. arch. Martin Jirovský, Ph.D., MBA, DIS., ĚKA 03 311
Datum: květen 2024	Fáze: Čistopis

M 1 : 5 000