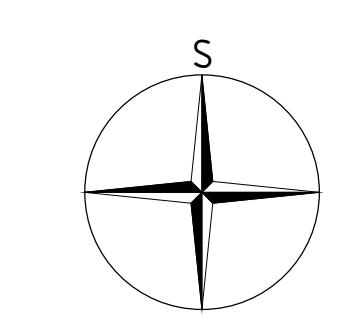


VÝKRES ZÁKLADNÍHO ČLENĚNÍ ÚZEMÍ - sever

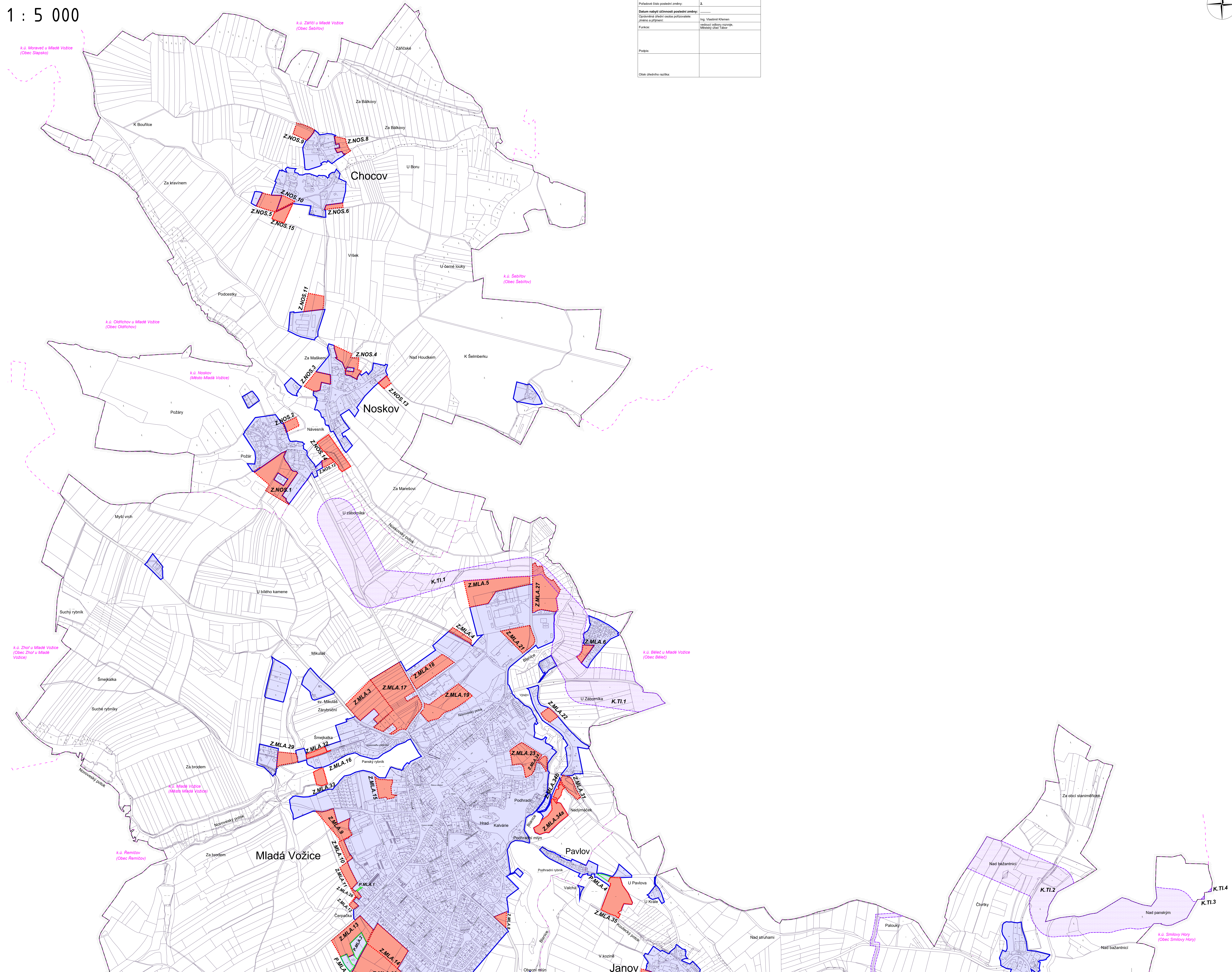
1 : 5 000

ZÁZNAM O ÚČINNOSTI	
Správní orgán, který vydal poslední změnu:	Zastupitelstvo města Mladá Vožice, podř. 6. usneš. ze dne
Podřadové číslo poslední změny:	2
Datum nabylí účinnosti poslední změny:
Opisovatel územního plánu pořizovatele:	Ing. Vlastimil Klímen
Jméno a příjmení:
Funkce:	vedoucí odboru rozvoje Městský úřad Tabor
Podpis:
Ostatné údaje:



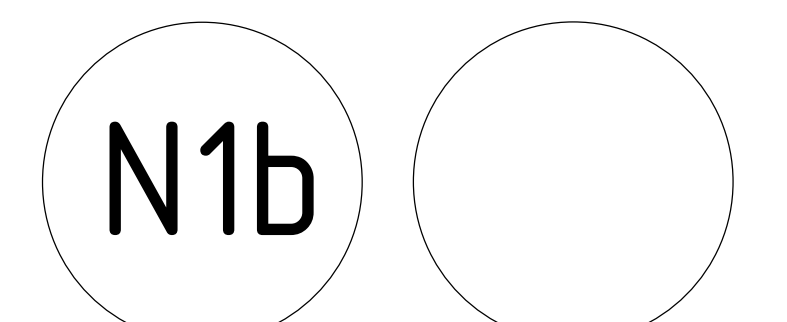
ÚPLNÉ ZNĚNÍ ÚZEMNÍHO PLÁNU MLADÁ VOŽICE

po vydání změny č. 2 (zahrnuje změnu č. 1)



LEGENDA

- hranice řešeného území
- - - hranice katastrálního území
- parcelní hranice
- zastavěné území vymezené ke dni 1. 1. 2018
- Z.MLA.3 zastavitelné plochy, označení plochy
- P.MLA.1 plochy přestavby, označení plochy
- K.TI.1 koridory technické infrastruktury, označení koridoru



PARÉ	ÚPLNÉ ZNĚNÍ ÚZEMNÍHO PLÁNU MLADÁ VOŽICE
	VÝKRES ZÁKLADNÍHO ČLENĚNÍ ÚZEMÍ - sever
Pořizovatel:	Městský úřad Tabor, odbor rozvoje
Schvalující orgán:	Zastupitelstvo města Mladá Vožice
Zpracovatel:	Atelier M.A.A.T., s. r. o., K. 201 43 908
Zodpovědný projektant:	Ing. arch. Martin Jarošík, Ph.D., č.ka 03 301
Číslo vydání:	2023, 1. část územního plánu po vydání změny č. 2 (M.1.1.5.000)