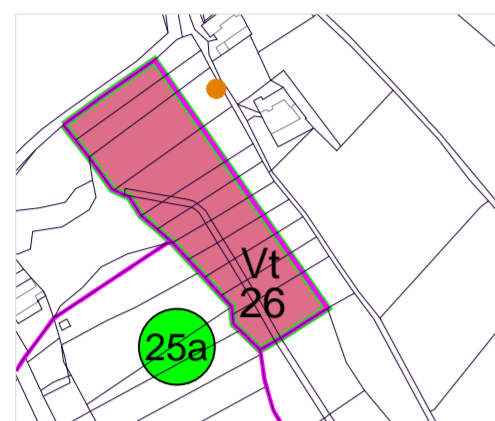


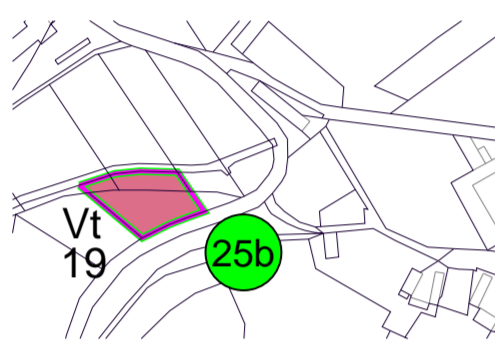
VÝKRES VEŘEJNĚ PROSPĚŠNÝCH STAVEB, OPATŘENÍ A ASANACÍ 1 : 5 000

ZMĚNA Č. 2 ÚZEMNÍHO PLÁNU MLADÁ VOŽICE

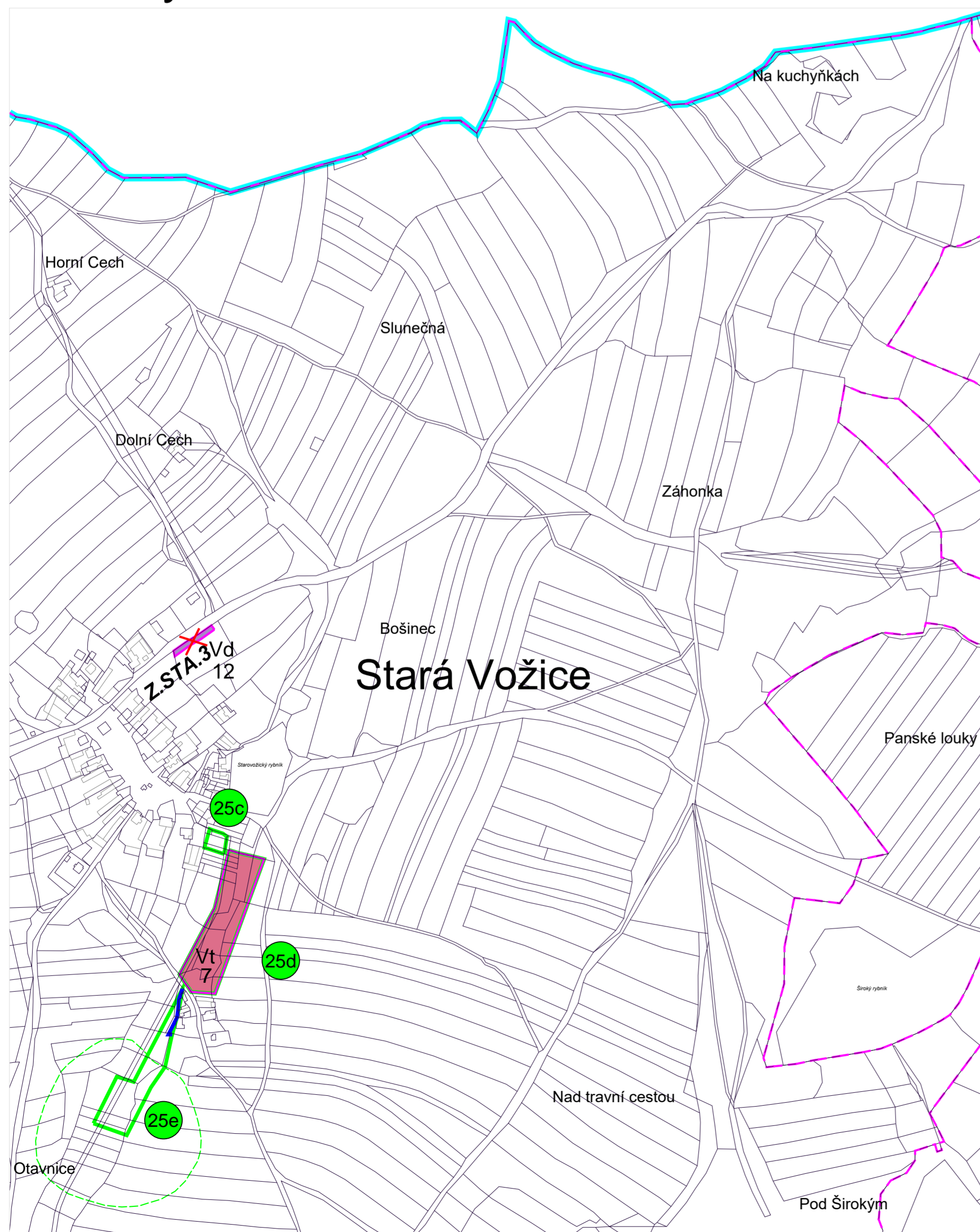
Lokalita 25a



Lokalita 25b



Lokality 15, 25c, 25d, 25e



SEZNAM LOKALIT ŘEŠENÝCH ZMĚNOU Č. 2

(včetně parcel pro jednotlivé lokality - viz Odůvodnění pro veřejné projednání, kapitola 9)
(jsou vypsaný pouze lokality týkající se VPS a VPO)

Lokalita 15 - kat. území Stará Vožice

Zkrácení navržené účelové komunikace. (Vd 12) Rozšíření zastavitelná plochy Z.STA.3.

Lokalita 25a - kat. území Noskov

Vymezení nové plochy pro ČOV – zastavitelná plocha Z.NOS.14. Vymezení jako veřejně prospěšné stavba Vt 26.

Lokalita 25b - kat. území Radvanov u Mladé Vožice

Rozšíření plochy pro ČOV – zastavitelná plocha Z.RAD.4. Rozšíření veřejně prospěšné stavby Vt 19.

Lokalita 25c - kat. území Stará Vožice

Vypuštění plochy pro ČOV – zastavitelná plocha Z.STA.2. Vypuštění veřejně prospěšné stavby Vt 7 pro tento původní záměr.







Lokalita 25d - kat. území Stará Vožice

Vymezení nové plochy pro ČOV – zastavitelná plocha Z.STA.2. Vymezení jako veřejně prospěšné stavba Vt 7.


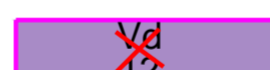
Lokalita 25e - kat. území Stará Vožice

Vypuštění plochy pro ČOV – zastavitelná plocha Z.STA.5. Vypuštění veřejně prospěšných staveb Vt 23 a Vt 24 pro tento původní záměr.

LEGENDA

-  hranice správního území města Mladá Vožice
-  hranice katastrálního území
-  parcelní hranice
-  vymezení řešeného území změny č. 2, označení
-  vyznačení vypuštěné hranice negativních vlivů z ČOV u lok. 27, 28
-  zastavěné území aktualizované ke dni 1. 5. 2022

PLOCHY A KORIDORY S MOŽNOSTÍ VYVLASTNĚNÍ

-  Vt7 dopravní infrastruktura, označení plochy
-  Vd 12 dopravní infrastruktura, označení plochy, rušená část


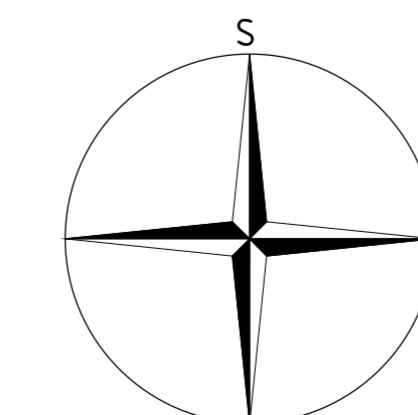
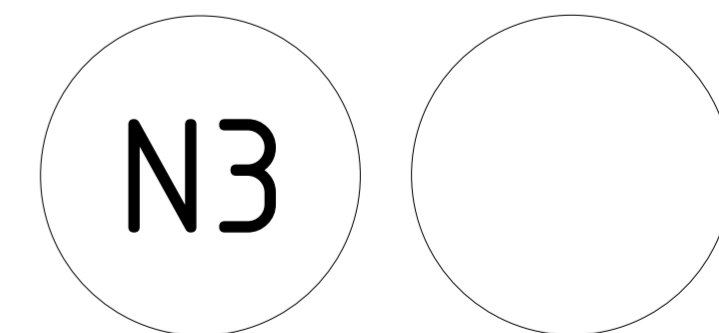
VEŘEJNĚ PROSPĚŠNÉ STAVBY

Technická infrastruktura

- Vt7 Vymezení nové plochy pro ČOV
- Vt19 Rozšíření plochy pro ČOV
- Vt26 Vymezení nové plochy pro ČOV

Dopravní infrastruktura

- Vd 12 plocha dopravní infrastruktury - cyklostezka Mladá Vožice - Stará Vožice



ZMĚNA Č. 2 ÚZEMNÍHO PLÁNU MLADÁ VOŽICE		
VÝKRES VPS, VPO A ASANACÍ		
Pořizovatel	Městský úřad Tábor, odbor rozvoje	
Schvalující orgán	Zastupitelstvo města Mladá Vožice	
Zpracovatel	Atelier M.A.A.T., s. r. o., IČ: 281 45 968	
Zodpovědný projektant	Ing. arch. Martin Jirovský, Ph.D., MBA, DIS., ĚKA 03 311	
Datum: červenec 2023	Fáze: Návrh pro opakované veřejné projednání	M 1 : 5 000