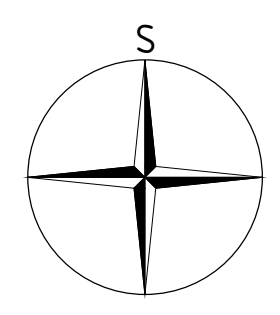


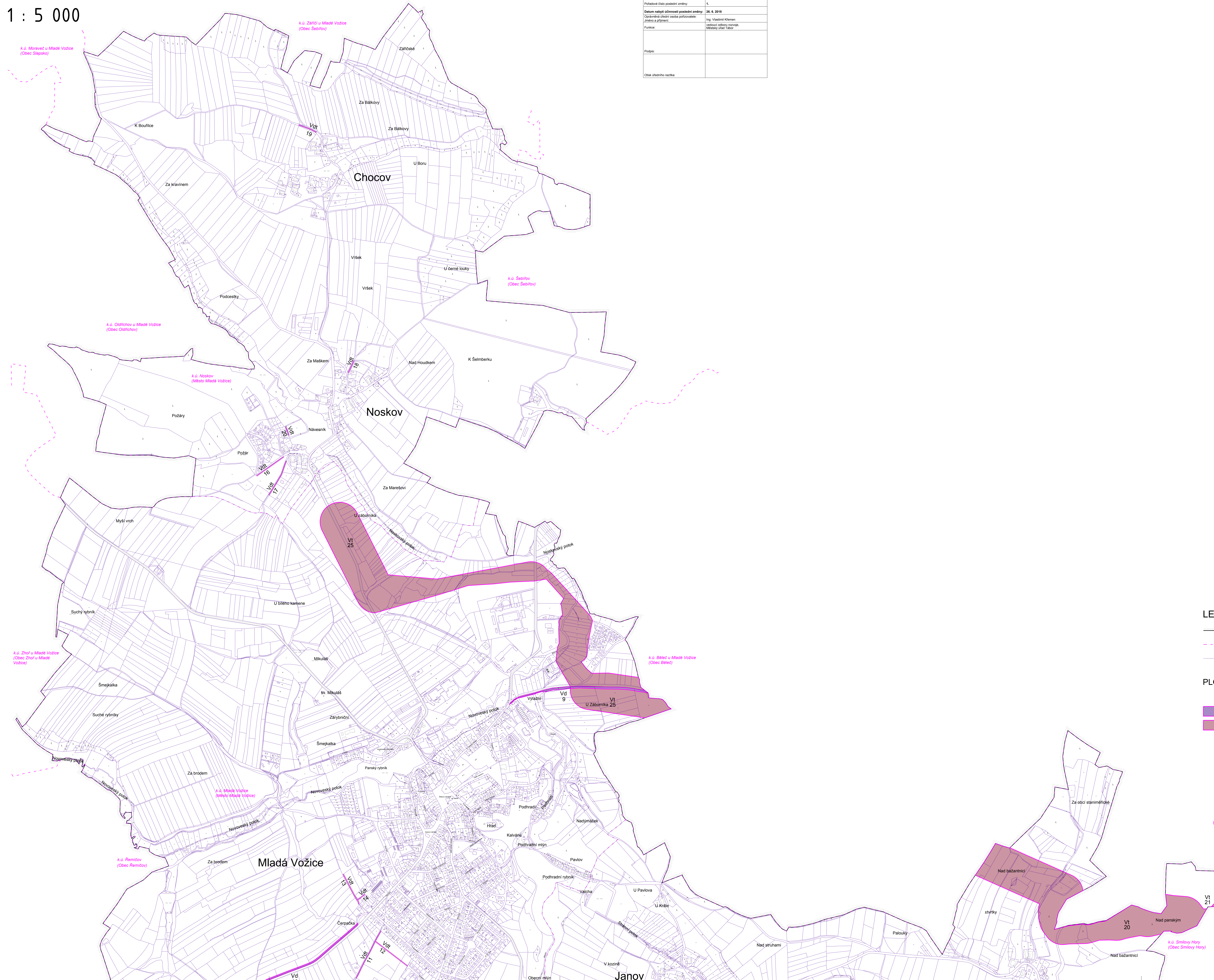
VÝKRES VEŘEJNĚ PROSPĚŠNÝCH STAVEB, OPATŘENÍ A ASANACÍ - sever

1 : 5 000

ZÁZNAM O ÚČINNOSTI	
Správní orgán, který vydal poslední změnu:	Zastupitelstvo Mladá Vožice, před 6. usm. 26/2018 ze dne 28. 5. 2018
Podobné číslo poslední změny:	1.
Datum nabytí účinnosti poslední změny:	26. 6. 2018
Opisovatel a číslo úseku pořizovatele:	Ing. Vladimír Klíman
Jméno a příjmení:	Ing. Vladimír Klíman
Funkce:	vedoucí úseku územní plánování Městský úřad Tábor
Podpis:	
Ostatné údaje:	



ÚPLNÉ ZNĚNÍ ÚZEMNÍHO PLÁNU MLADÁ VOŽICE po vydání Změny č. 1

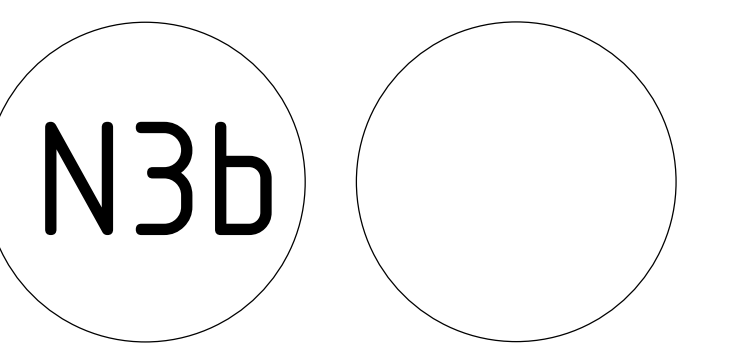


LEGENDA

- hranice řešeného území
- hranice katastrálního území
- parcelní hranice

PLOCHY A KORIDORY S MOŽNOSTÍ VYVLASTNĚNÍ

- Vdt 13 dopravní a technická infrastruktura, označení
- Vd 9 dopravní infrastruktura, označení
- Vt 20 technická infrastruktura, označení



PARÉ	
ÚPLNÉ ZNĚNÍ ÚZEMNÍHO PLÁNU MLADÁ VOŽICE	
VÝKRES VEŘ. PROSP. STAVEB, OPATŘENÍ A ASANACÍ - sever	Pořizovatel: Městský úřad Tábor, odbor územního plánování
Schvalující orgán: Zastupitelstvo města Mladá Vožice	Zpracovatel: Design M.A.A.T., s.r.o.
Zodpovědný projektant: Ing. arch. Martin Javorský, Ph.D., č.ka 03/371	Datum: červen 2018 Příloha Územního plánu Mladá Vožice, č. 1 M 1 : 5 000