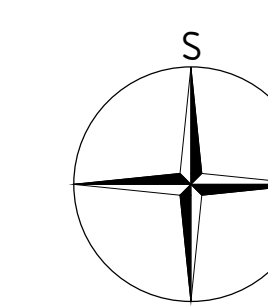


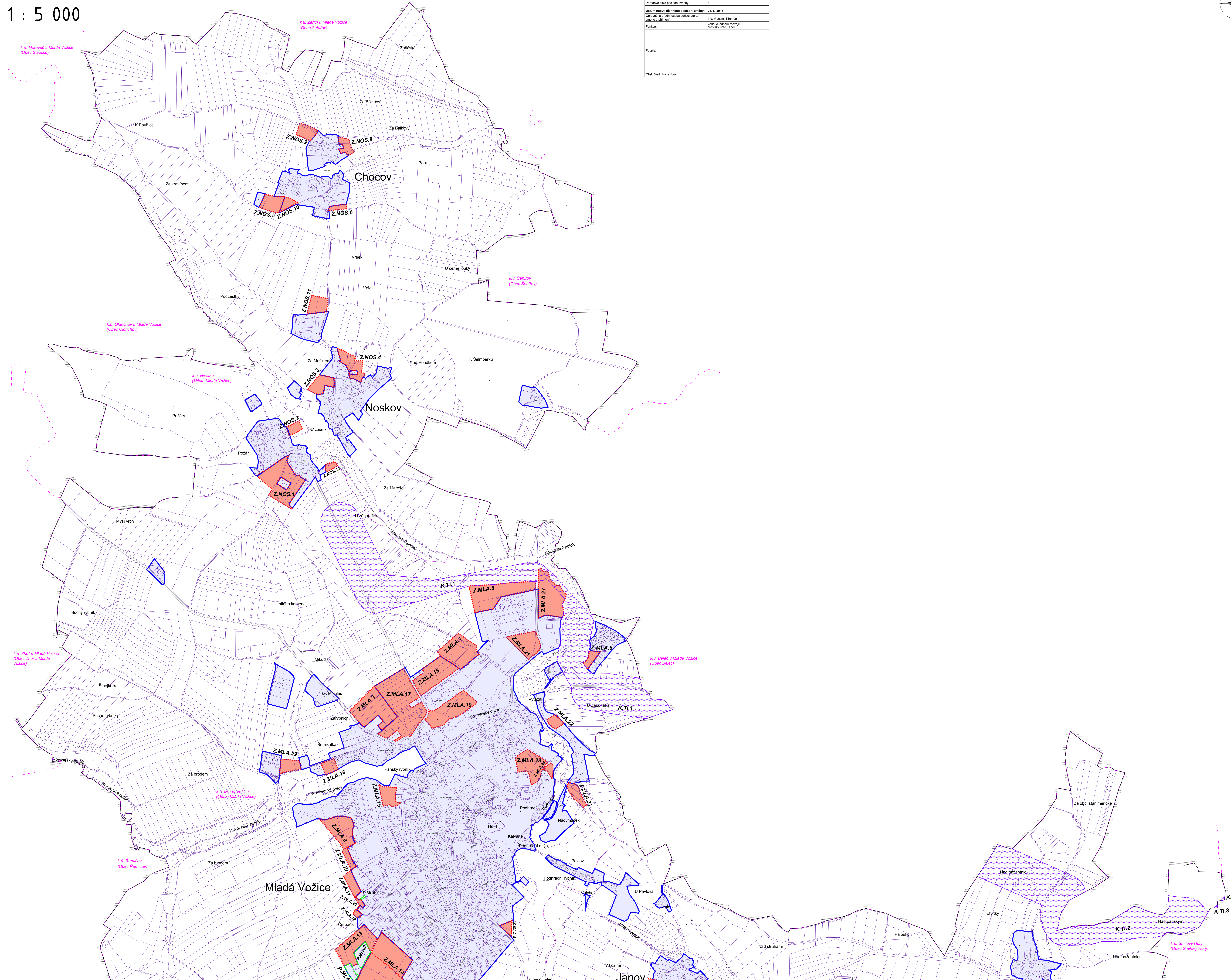
# VÝKRES ZÁKLADNÍHO ČLENĚNÍ ÚZEMÍ - sever

1 : 5 000

ZÁZNAM O ÚČINNOSTI	
Správní orgán, který vydal poslední změnu:	Zastupitelstvo Mladá Vožice, před č. usn. 26/2018 ze dne 28. 5. 2018
Pořadové číslo poslední změny:	1.
Datum nabylí účinnosti poslední změny:	26. 6. 2018
Opisovatel územní části pořizovatele:	Ing. Vladimír Klíman
Jméno a příjmení:	Ing. arch. Martin Javský, Ph.D., č.ka 03 371
Funkce:	vedoucí odboru územní: Městský úřad Tabor
Podpis:	
Ostatk územního rozpisu:	

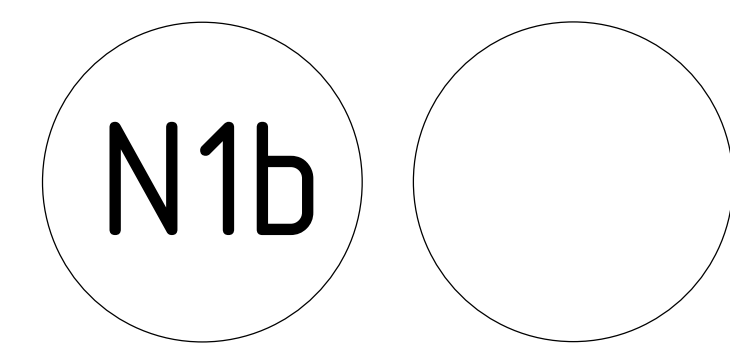


## ÚPLNÉ ZNĚNÍ ÚZEMNÍHO PLÁNU MLADÁ VOŽICE po vydání Změny č. 1



### LEGENDA

- hranice řešeného území
- hranice katastrálního území
- parcelní hranice
- zastavěné území vymezené ke dni 1. 1. 2018
- Z.MLA.3 zastavitelné plochy, označení plochy
- P.MLA.1 plochy přestavby, označení plochy
- K.TI.1 koridory technické infrastruktury, označení koridoru



PARÉ	ÚPLNÉ ZNĚNÍ ÚZEMNÍHO PLÁNU MLADÁ VOŽICE
	VÝKRES ZÁKLADNÍHO ČLENĚNÍ ÚZEMÍ - sever
Podrobení:	Městský úřad Tabor, odbor územní
Schvalující orgán:	Zastupitelstvo města Mladá Vožice
Zpracovatel:	Design: M.A.A.T., s. r. o.
Zodpovědný projektant:	Ing. arch. Martin Javský, Ph.D., č.ka 03 371
Číslo: červen 2018	Plán územního rozpisu po vydání Změny č. 1   M 1 : 5 000